

REGION METROPOLITANA SOCIEDAD ARGENTINA PEDIATRIA

DIVISION DE DISTRITOS

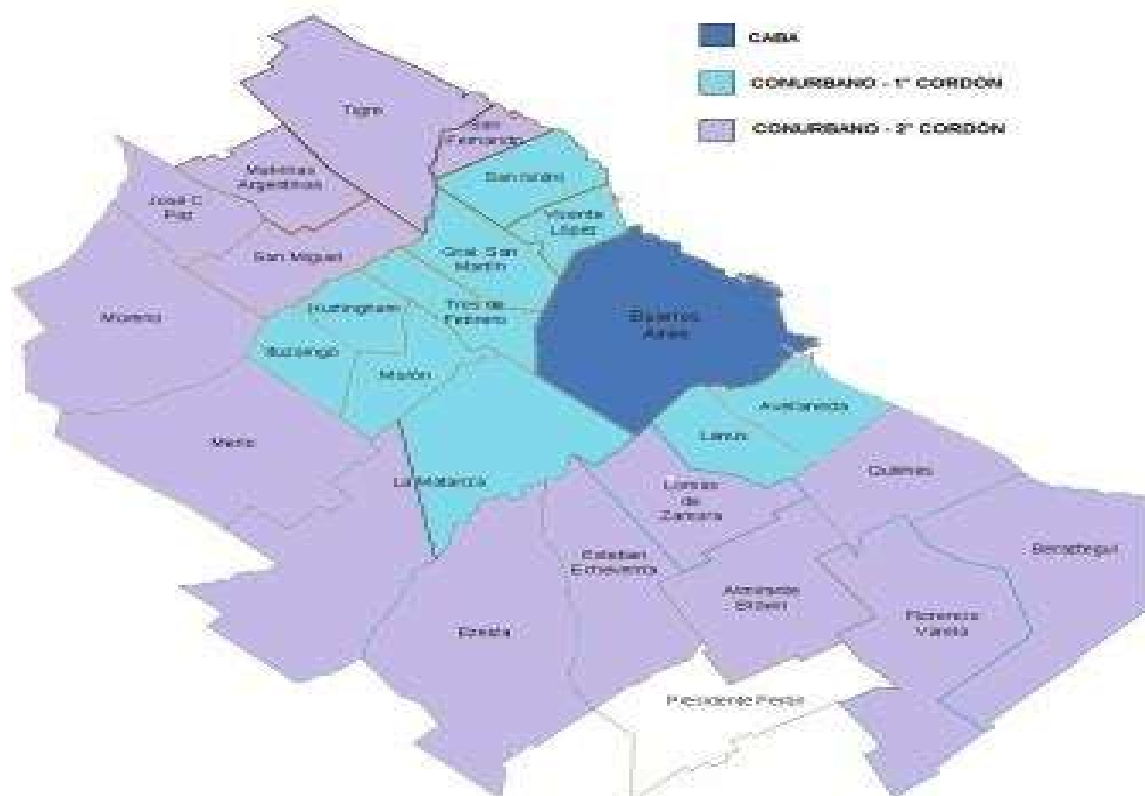
AGOSTO 2025

La Región Metropolitana comprende a la Ciudad de Buenos Aires y veinticinco partidos del conurbano (primer y segundo cordón bonaerense).

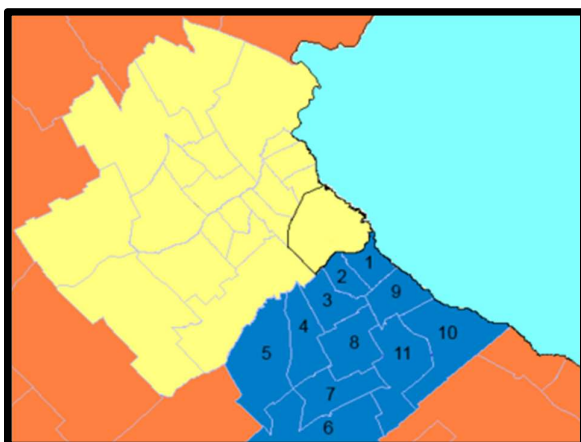
La región se encuentra dividida en 3 regiones Norte, Sur, Oeste. Cada integrante se designa al distrito según lugar de trabajo.

En cuanto a los partidos de GBA se encuentra divididos en distrito (norte, sur, oeste) según su relación con CABA.

La Ley 1777, sancionada en 2005 establece la división de la ciudad en 15 comunas, se dividieron las comunas en norte, oeste y sur según su relación a los distritos de GBA y dividiendo las 15 comunas en 5 para cada distrito. Los hospitales y CeSAC de referencia, así como establecimientos privados pertenecerán al distrito según la comuna que se encuentren ubicados y según la división realizada de las comunas por distrito.

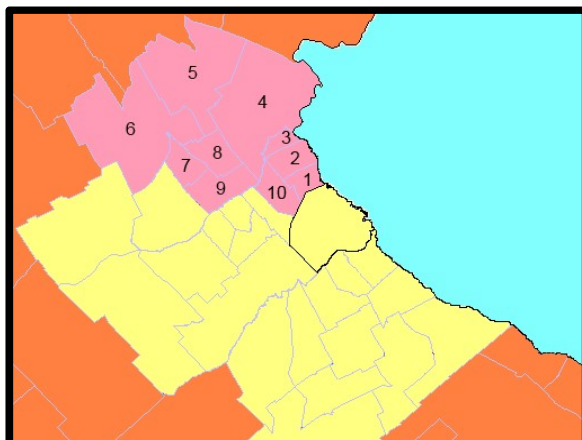


ZONA SUR GBA



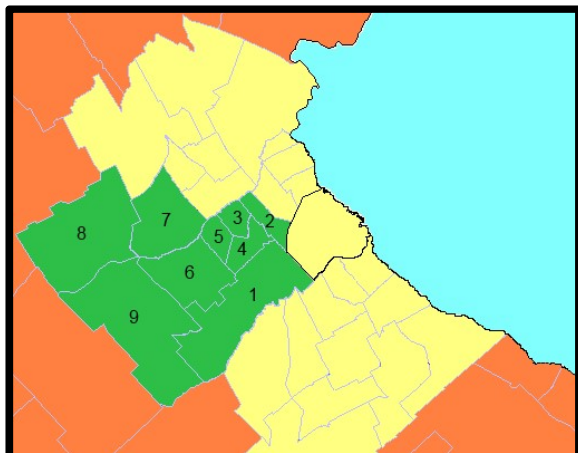
- 1-Avellaneda
- 2- Lanús
- 3-Lomas de Zamora
- 4- Esteban Echeverría
- 5-Ezeiza
- 6-San Vicente
- 7-Presidente Perón
- 8- Almirante Brown
- 9- Quilmes
- 10- Berazategui
- 11- Florencia Varela

ZONA NORTE GBA



- 1-Vicente López
- 2-San Isidro
- 3-San Fernando
- 4- Tigre
- 5- Escobar
- 6-Pilar
- 7- José C. Paz
- 8- Malvinas Argentinas
- 9-San Miguel
- 10-San Martin

ZONA OESTE GBA

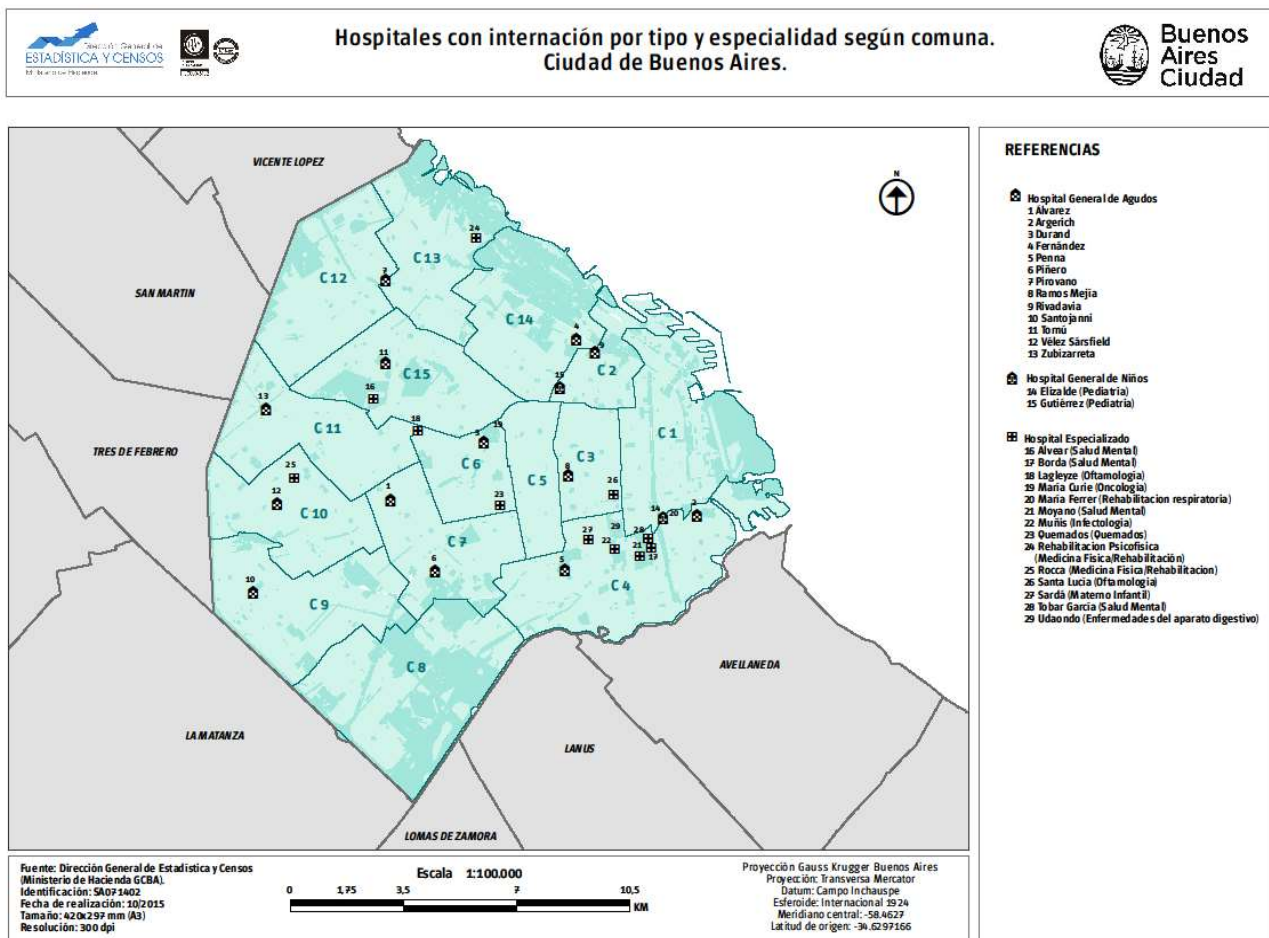


- 1-La Matanza
- 2- Tres de Febrero
- 3- Hurlingham
- 4- Morón
- 5-Ituzaingó
- 6- Merlo
- 7- Moreno
- 8- General Rodríguez
- 9- Marco Paz

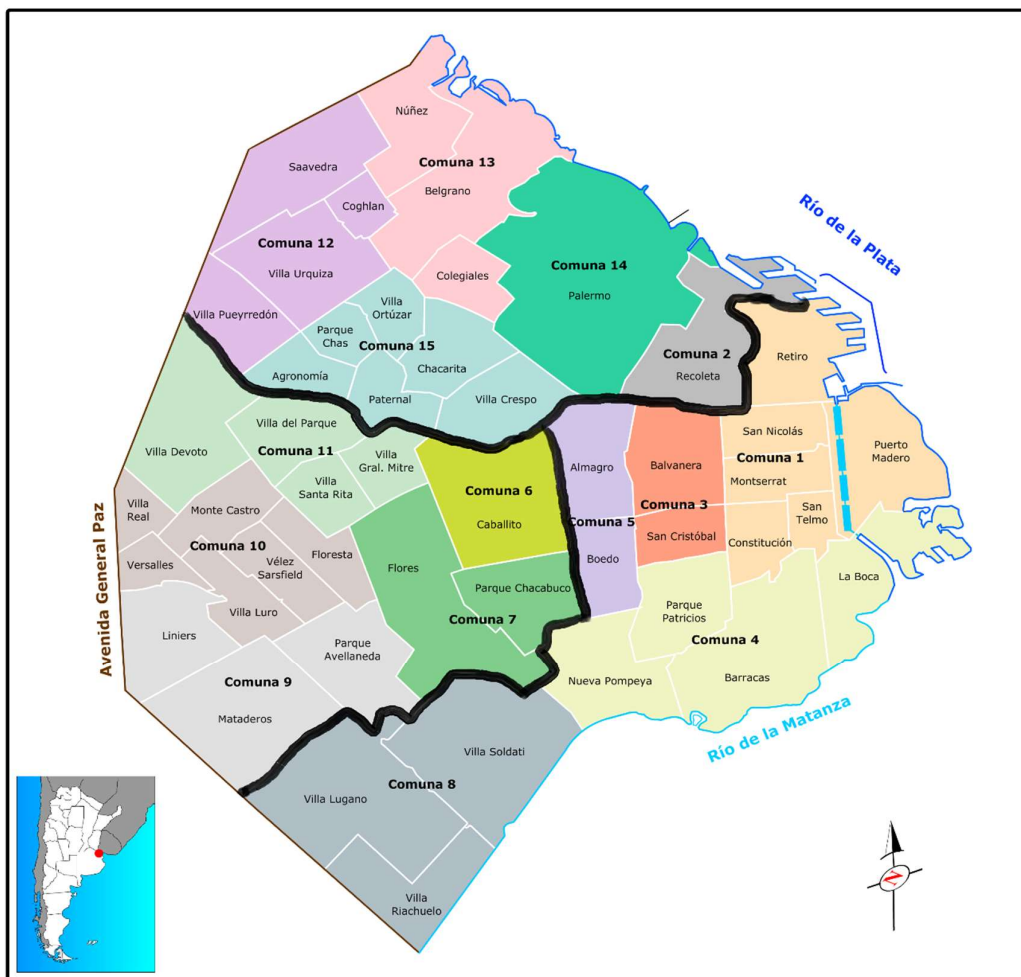
CABA



La comuna 1 agrupa los barrios de: Constitución (12), San Telmo (33), Montserrat (18), San Nicolás (32), Retiro (29) y el puerto (27). La comuna 2 coincide con el barrio de Recoleta (28). La comuna 3 agrupa los barrios de Balvanera (3) y San Cristóbal (4). La comuna 4 agrupa los barrios de Pompeya (20), Parque patricios (25), Barracas (5) y La Boca (7). La comuna 5 agrupa los barrios de Almagro (3) y Boedo (8). La comuna 6 coincide con el barrio de Caballito (9). La comuna 7 agrupa el barrio de Flores (14) y Parque Chacabuco (24). La comuna 8 agrupa los barrios de Lugano (40), Villa Riachuelo (45) y Villa Soldati (47). La comuna 9 el de Parque Avellaneda (23), Mataderos (17) y Liniers (16). La comuna 10 el de Villa Luro (41), Velez Sarsfield (34), Floresta (15), Monte Castro (19), Villa Real (44) y Versalles (35). La comuna 11 agrupa los barrios de Villa Devoto (38), Villa del Parque (37), Villa General Mitre (39), Villa Santa Rita (46). La comuna 12 agrupa los barrios de Villa Pueyrredón (43), Villa Urquiza (48), Coghland (10) y Saavedra (30). La comuna 13 agrupa a Núñez (21), Belgrano (6) y Colegiales (11). La comuna 14 coincide con el barrio de Palermo (22). La comuna 15 agrupa Agronomía (2), Villa Ortúzar (42), Chacarita (13), Paternal (26) y Villa Crespo (36).



DIVISION CIUDAD DE BUENOS AIRES



Las comunas 12-13-14-15-2 pertenecen a zona norte

Las comunas 1-3-4-5-8 pertenecen a zona sur

Las comunas 6-7-9-10-11 pertenecen a zona oeste

ZONA SUR:

Comunas: **3-** Hospitales Ramos Mejía- Santa Lucia

4- Hospitales Garrahan-Elizalde- Penna- Argerich- Sarda- Muñiz- Ferrer-
Tobar García- Odontología infantil Don Benito Quinquela Martin

5-Hospital de odontología Dueñas

8- Hospital Dra. Cecilia Grierson

ZONA OESTE:

Comunas: **6-**Durand-Quemados

7-Hospitales Álvarez- Piñero

9- Hospital Santojanni

10- Hospitales Vélez Sarsfield- Rehabilitación Rocca

11- Hospital Zubizarreta

ZONA NORTE:

Comunas: **2-** Hospitales Rivadavia- Gutiérrez- Odontología Ramón Carrillo

12- Hospital Pirovano

13- Hospital de Rehabilitación IREP

14- Hospital Fernández

15- Hospital Tornu

Para la ubicar la comuna se utilizó el mapa interactivo de Buenos Aires

<https://mapa.buenosaires.gob.ar/comollego/?lat=-34.620000&lng=-58.440000&zl=12&modo=transporte>